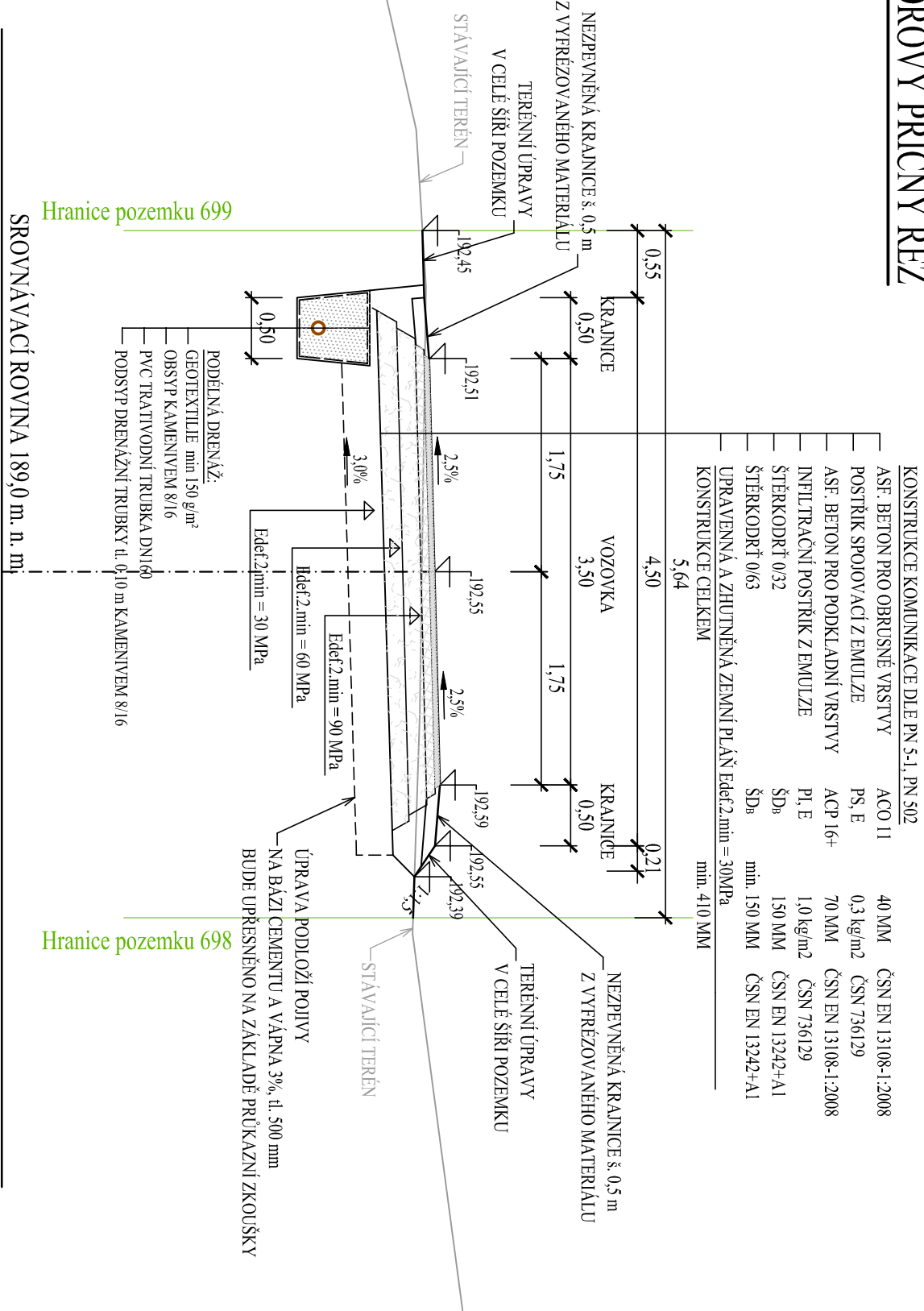
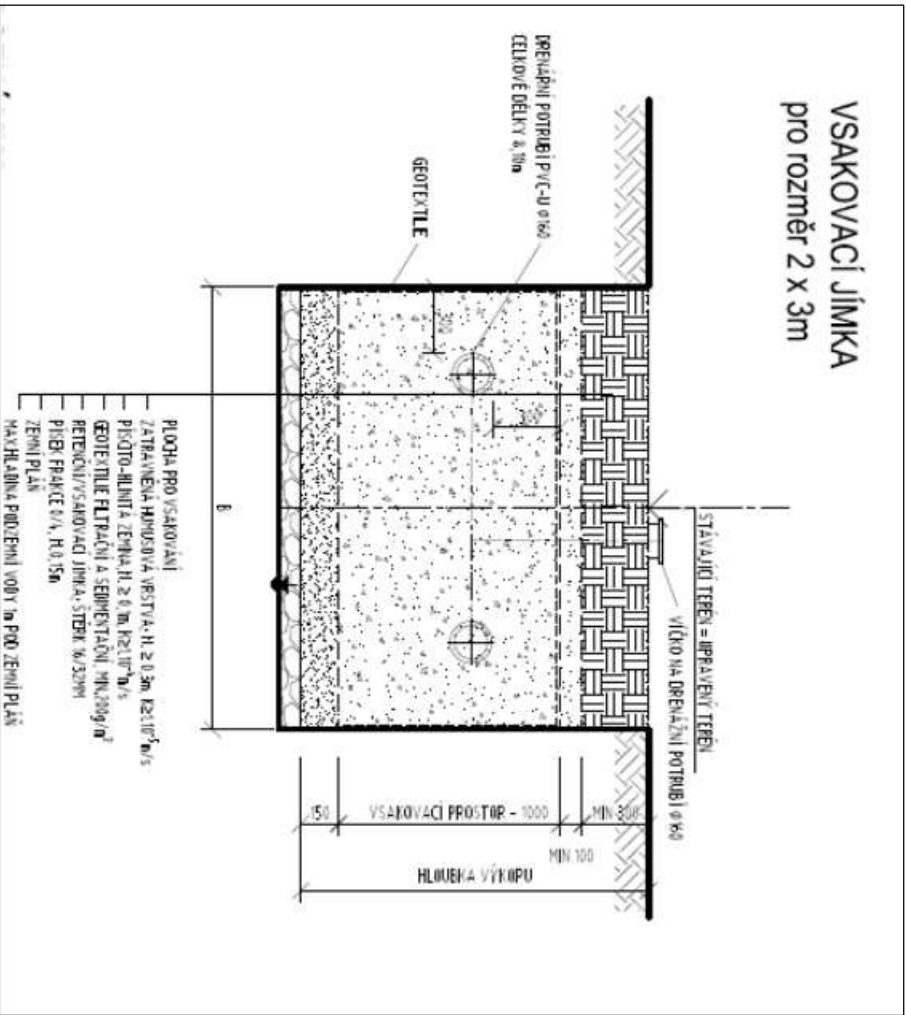


VZOROVÝ PŘÍČNÝ ŘEZ  
1:50




LEGENDA STÁVAJÍCÍ STAV:  
STÁVAJÍCÍ STAV  
HRANICE PARCEL DLE KATASTRÁLNÍ MAPY  
653  
PARCELNÍ ČÍSLO DLE KATASTRÁLNÍ MAPY  
LEGENDA NAVRHOVANÝ STAV:  
NAVRHOVANÝ STAV

ÚPRAVA ZEMNÍ PLÁŇ:  
PŘED POKLÁDKOU KONSTRUKČNÍCH VRSTEV MUSÍ ZEMNÍ PLÁŇ SPLŇOVAT MODUL  
PŘETVÁRNOSTI Edef.2min = 30 MPa. V CELÉ DÉLCE ÚSEKU JE NAVRŽENA ÚPRAVA ZEMNÍ  
PLÁŇ POMOČÍ POJIV CEMENTU A VÁPNA 3% V TL. 500 MM. BUDE UPŘESNĚNO NA ZÁKLADĚ  
PRŮKAZNÍ ZKOUŠKY.



VÝSKOVÝ SYSTÉM:		BAL.T p.v.				3/2021	
± 0,000 = ..... m n.m.		...		...			
Vypracoval		Index		Změna		Datum	
[REDACTED]		Kontroloval		[REDACTED]			
Zodpovědný inženýr		Hlavní inženýr projektu		[REDACTED]			
Akce:		Investor					
POLNÍ CESTA VC4 V k.ú. KOUTY U PODĚBRAD		Česká republika - Státní pozemkový úřad					
Objekt:		Husinecká 1024/11a, 130 00 Praha 3					
SO 101 POLNÍ CESTA VC4		Obec		Kraj			
		Kouty u Poděbrad		Středočeský			
		Technická zpráva		Formát			
		-		2 A4			
Profil:		Stupeň		Měřítko			
DOPRAVNÍ STAVBY		DSP+PDPS		1:50			
Název výkresu:		Číslo zakázky		Paré			
		13/21					
		Číslo výkresu					
		D.1.4.					

	<b>VDI PROJEKT s.r.o.</b> vodohospodářská a dopravní infrastruktura K Boletí 1453/6, 101 00 Praha 10
---	---